

Land auf, Land ab: Strukturen, Impulse und Beispiele für langfristige kulturelle Teilhabe in ländlichen Räumen

Harriet Völker, Programmreferentin

TRAFO – Modelle für Kultur im Wandel

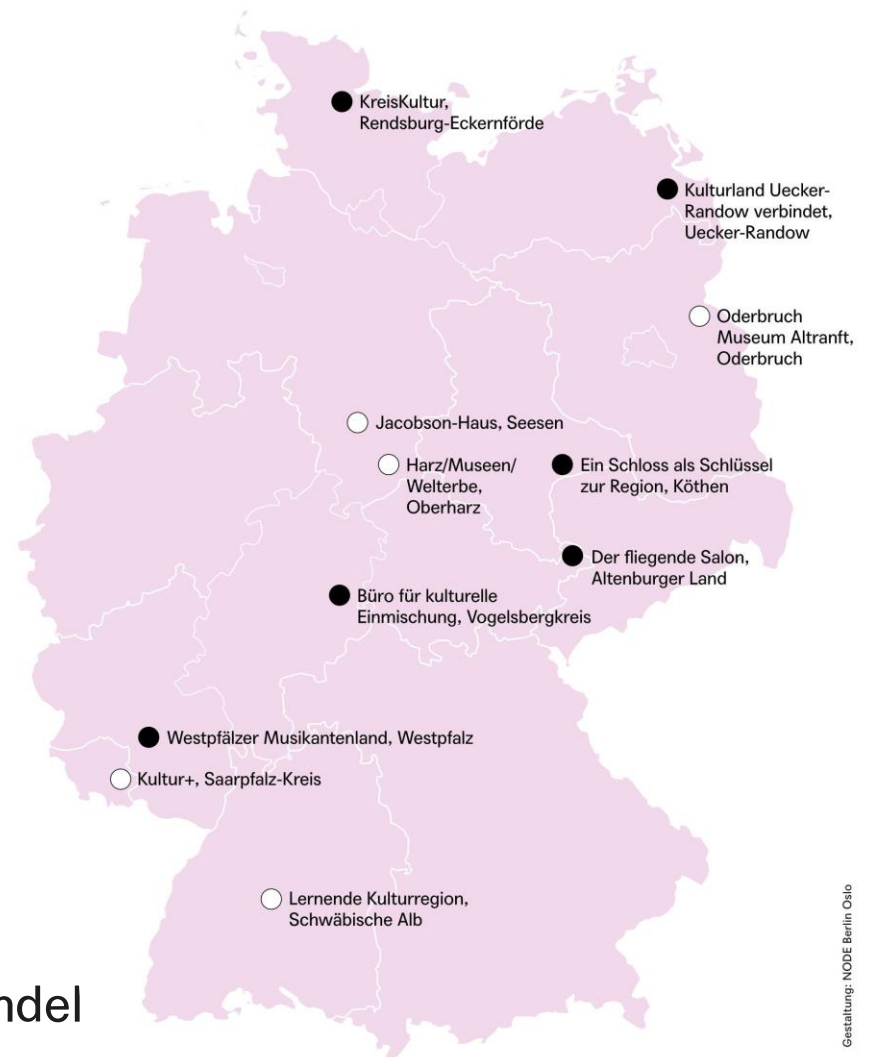
Aller.Land – zusammen gestalten. Strukturen stärken

TRAFO-Regionen

2015 – 2025

○ Erste Förderrunde
2015 bis 2021

● Zweite Förderrunde
2019 bis 2024

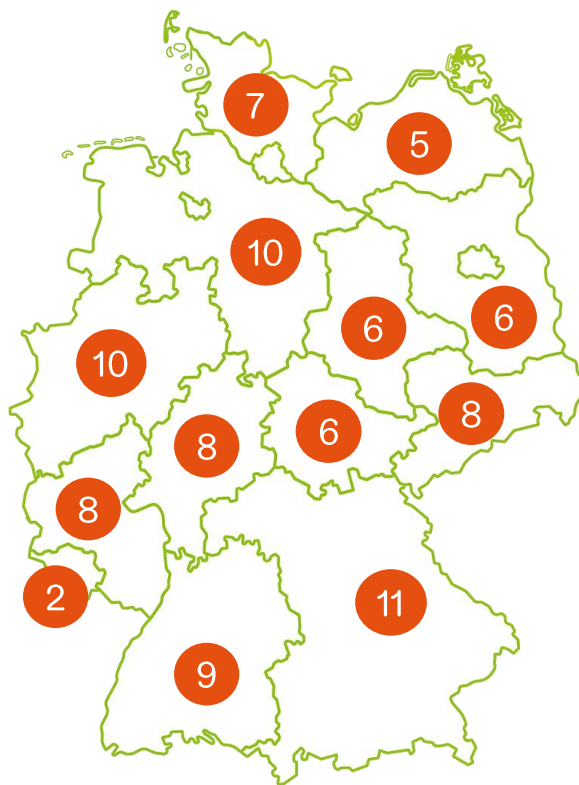


TRAFO Modelle für
Kultur im Wandel

Aller.Land- Regionen

2024-2025

2025-2030



Lokale **partizipative Kulturarbeit** in ländlichen Räumen kann ein **zentraler Hebel** für den **gesellschaftlichen Zusammenhalt** und die **regionale Entwicklung** sein.

Kultur eröffnet Raum für **Begegnung**,
schafft **Gemeinschaft** und stärkt den
gesellschaftlichen **Zusammenhalt**.

Bundesbeauftragte für Kultur und Medien /
Kultur in ländlichen Räumen 2020

Auch für die Stärkung der **Gemeinschaft** und des **besonderen Charakters** einer Region oder Gemeinde spielt ein vielfältiges kulturelles Angebot eine wichtige Rolle.

Bundesministerium für Ernährung und
Landwirtschaft / Programm „LandKULTUR“ 2020

Kultur leistet einen Beitrag zu
gesellschaftlichem **Zusammenhalt**, schafft
Orte der **Begegnung**. ... Kulturelle Bildung
leistet einen Beitrag zur **Demokratieförderung**.

Deutscher Städte- und Gemeindebund /
Positionspapier „Kultur vor Ort“ 2021

Erstes Beispiel:

Tribsees Zukunft machen

Dorfhymne mit Bernadette la Hengst

Handlungsfeld: Sichtbarkeit und Wertschätzung



Video: Bernadette La Hengst

Tribsees ich kann deine Zukunft sehen – Bernadette La Hengst (2021)

→ <https://vimeo.com/630162259/7908841f97>

Zweites Beispiel:

TRAFO-Projekt

Oderbruch Museum Altranft

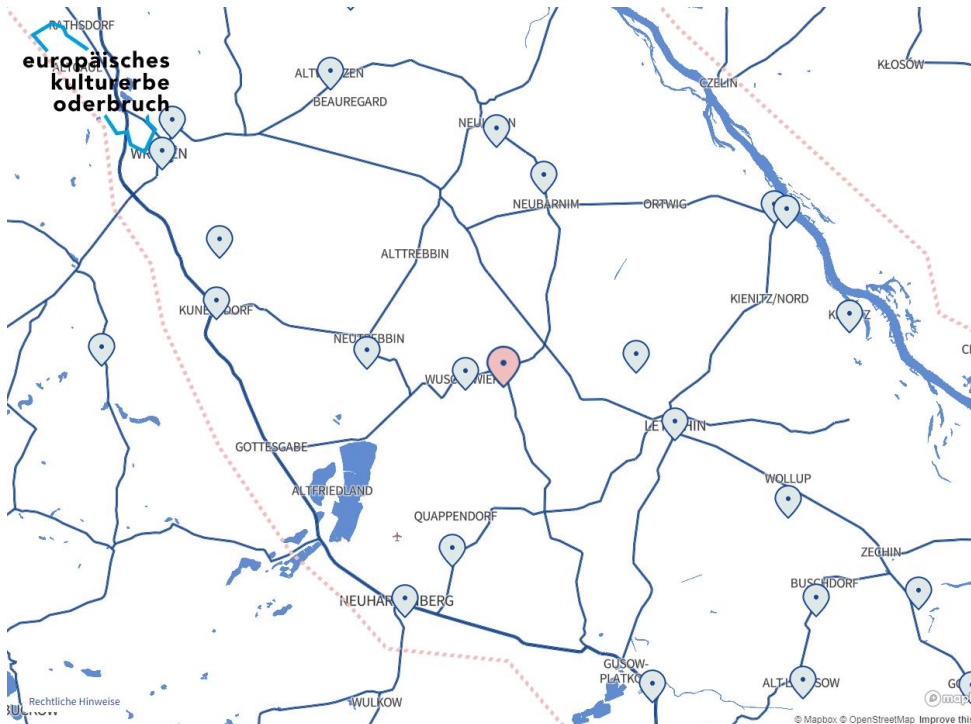
Handlungsfeld: Netzwerk und Kooperation







Netzwerk Kulturerbe



The map displays the 'europäisches kulturelles Erbe Oderbruch' network. It covers a region in Brandenburg, Germany, with numerous villages marked by blue location pins. The villages include Rathsdorf, Wittenberg, Altenzeitz, Beauregard, Neuzeitz, Neubarnim, Ortwig, Kienitz/Nord, Kienitz, Chleisch, Wollup, Zeitzin, Buschdorf, Altzeitz, Gusow-Platz, Wulkow, Quappendorf, Neuhausen, Gottessgabe, Altzeitz, Kunsdorf, and Neuzeitz. The map also shows the Oder river and the Oderbruch area. A red dashed line indicates the border between Germany and Poland. The map is sourced from Mapbox and OpenStreetMap.

orte VERANSTALTUNGEN TOUREN INFO

Kolonistenkirche Sietzing

Die Kirche wurde im Jahr 2020 grundlegend saniert. Durch regelmäßige Veranstaltungen machen die Dorfbewohner ihre Kirche zum Ort der...

Dorfschule Neuhausen

1949 MARXWALDE 1990

Die Schule und das Pfarrhaus stehen direkt gegenüber vom Schloss Neuhausen. Besonders beliebt ist das Bollenfüßlerfest des Heimatvereins.

Schinkels Molkenhaus Bärwinkel

Das bis heute kunstgeschichtlich einmalige Gebäude wurde nach Plänen von Karl Friedrich Schinkel (1781-1841) errichtet.

Rechtliche Hinweise

© Mapbox © OpenStreetMap Improve this map





Drittes Beispiel:

TRAFO-Projekt „Neue Kulturen des
Miteinanders“ Schlossbund Köthen

Handlungsfeld: Verstetigung und Verankerung



Foto: Caspar Seßler



Foto: Caspar Seßler



Foto: Caspar Seßler



Foto: Caspar Seßler



Foto: Caspar Seßler

Strukturen für die Verstetigung

- Vielschichtiges Netzwerk
- Regionales Entscheidungsgremium
- Zusammenarbeit Freie Träger und Landkreise
- jährliche Kulturkonferenz

Vielen Dank!